

Выписка из Единого государственного реестра недвижимости об основных характеристиках и зарегистрированных правах на объект недвижимости
Сведения об основных характеристиках объекта недвижимости

На основании запроса от 27.01.2021 г., поступившего на рассмотрение 27.01.2021 г., сообщаем, что согласно записям Единого государственного реестра недвижимости:

Земельный участок			
(вид объекта недвижимости)			
Лист № ____ Раздела <u>1</u>	Всего листов раздела <u>1</u> : ____		Всего разделов: ____
27.01.2021 № 99/2021/372216844		Всего листов выписки: ____	
Кадастровый номер:		32:26:0000000:173 (единое землепользование)	
Номер кадастрового квартала:		32:26:0000000	
Дата присвоения кадастрового номера:		05.09.2003	
Ранее присвоенный государственный учетный номер:		Иной номер: 32:26:01 03 00:0001	
Адрес:		обл. Брянская, р-н Трубчевский, СПК "Рябчевск"	
Площадь:		4250050 +/- 18038,69 кв. м	
Кадастровая стоимость, руб.:		13727661.5	
Кадастровые номера расположенных в пределах земельного участка объектов недвижимости:		данные отсутствуют	
Категория земель:		Земли сельскохозяйственного назначения	
Виды разрешенного использования:		для сельскохозяйственного производства	
Статус записи об объекте недвижимости:		Сведения об объекте недвижимости имеют статус "актуальные, ранее учтенные"	
Особые отметки:		Состав земельного участка: 32:26:0010303:1; 32:26:0010304:1; 32:26:0010302:1; 32:26:0010301:1; Сведения необходимые для заполнения раздела 2 отсутствуют.	
Получатель выписки:		Администрация Трубчевского муниципального района	
Государственный регистратор		ФГИС ЕГРН	
(полное наименование должности)		(подпись)	
		(инициалы, фамилия)	

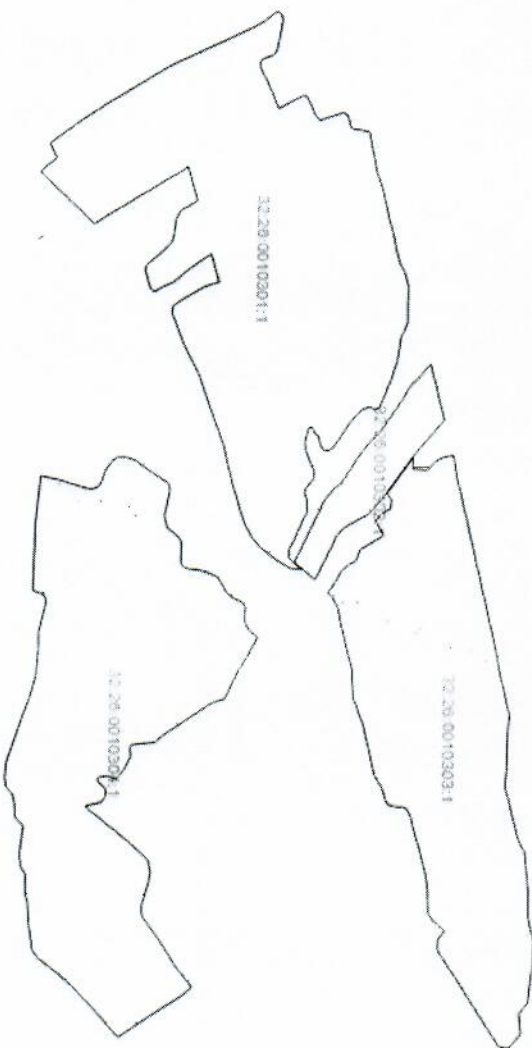
М.П.

Выписка из Единого государственного реестра недвижимости об основных характеристиках и зарегистрированных правах на объект недвижимости

Описание местоположения земельного участка

Земельный участок			
(вид объекта недвижимости)			
Лист № <u>3</u>	Раздела <u>3</u>	Всего листов раздела <u>3</u> : <u> </u>	Всего разделов: <u> </u>
27.01.2021 № 99/2021/372216844		Всего листов выписки: <u> </u>	
Кадастровый номер:		32:26:0000000:173 (единое землепользование)	

План (чертеж, схема) земельного участка:



Масштаб 1:

Условные обозначения:

Государственный регистратор		ФИС ЕГРН	
(полное наименование должности)		(инициалы, фамилия)	

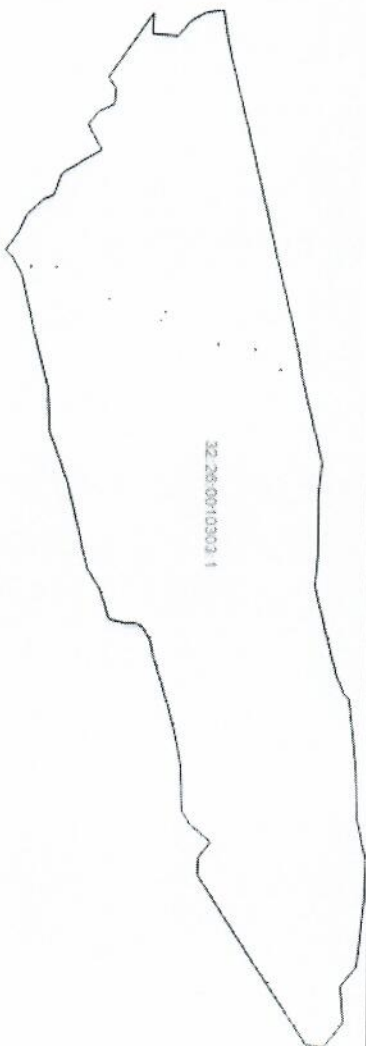
М.П.

Выписка из Единого государственного реестра недвижимости об основных характеристиках и зарегистрированных правах на объект недвижимости

Описание местоположения земельного участка

Земельный участок			
(вид объекта недвижимости)			
Лист №	Раздела <u>3</u>	Всего листов раздела <u>3</u> :	Всего разделов: _____
27.01.2021 № 99/2021/372216844		Всего листов выписки: _____	
Кадастровый номер:		32:26:0000000:173 (единое землепользование)	

План (чертеж, схема) земельного участка:



Масштаб 1:	Условные обозначения:		
------------	-----------------------	--	--

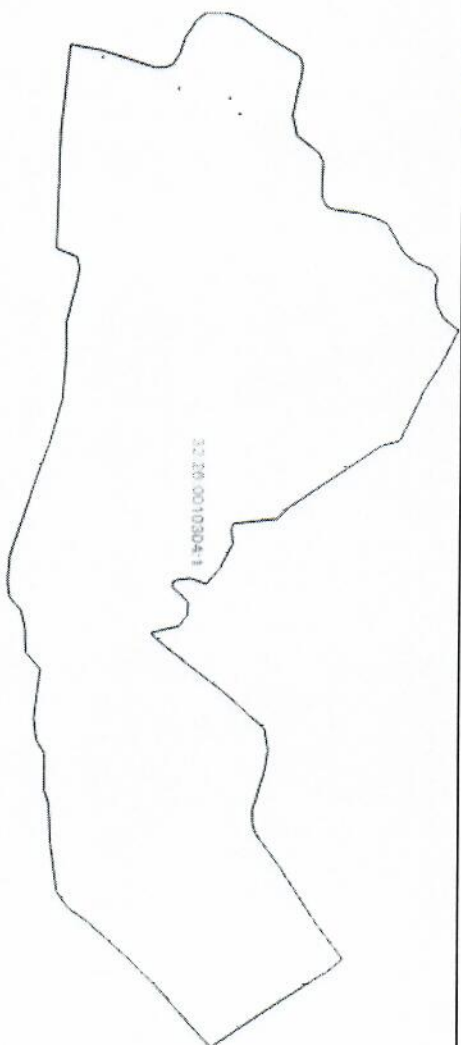
Государственный регистратор		ФГИС ЕГРН	
(полное наименование должности)		(подпись)	
		(инициалы, фамилия)	

М.П.

Выписка из Единого государственного реестра недвижимости об основных характеристиках и зарегистрированных правах на объект недвижимости
Описание местоположения земельного участка

Земельный участок			
(вид объекта недвижимости)			
Лист № 27.01.2021	Раздела № 3	Всего листов раздела 3: 99/2021/372216844	Всего разделов: 32:26:0010304-1
Кadaстровый номер: 32:26:0000000:173 (единое землепользование)			Всего листов выписки: 32:26:0010304-1

План (чертеж, схема) земельного участка:



Масштаб 1:	Условные обозначения:		
------------	-----------------------	--	--

Государственный регистратор		ФИС ЕГРН	
(полное наименование должности)		(инициал, фамилия)	

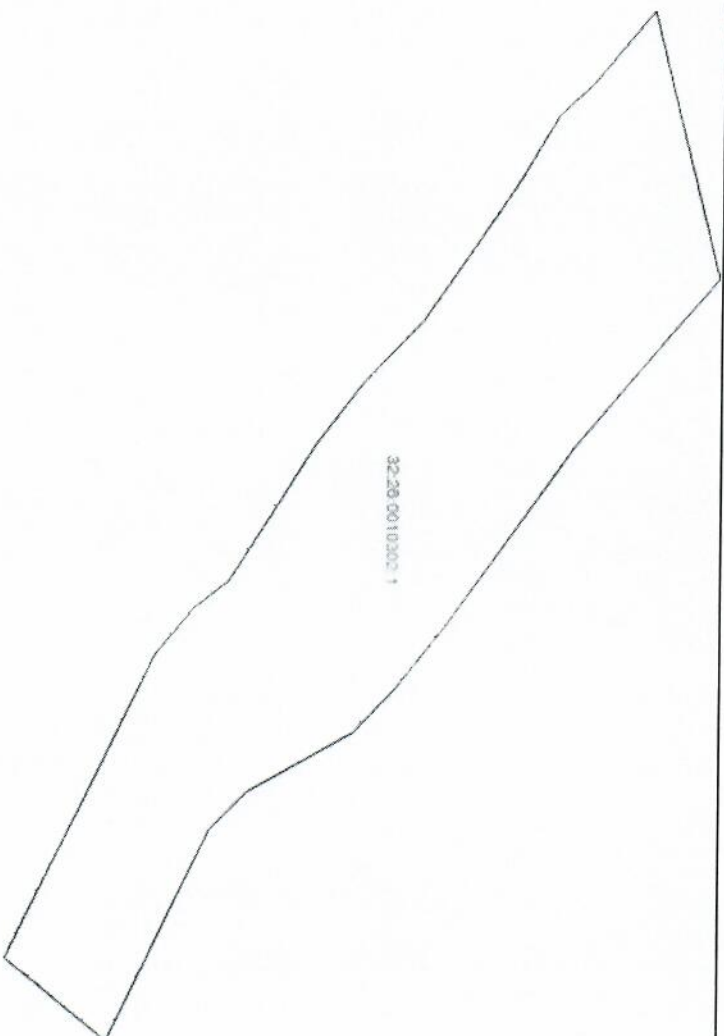
М.П.

Выписка из Единого государственного реестра недвижимости об основных характеристиках и зарегистрированных правах на объект недвижимости

Описание местоположения земельного участка

Земельный участок			
(вид объекта недвижимости)			
Лист № ____	Раздела <u>3</u>	Всего листов раздела <u>3</u> : ____	Всего разделов: ____
27.01.2021 № 99/2021/372216844		Всего листов выписки: ____	
Кадастровый номер:		32:26-0000000-173 (единое землепользование)	

План (чертеж, схема) земельного участка:



Масштаб 1: _____

Условные обозначения: _____

Государственный регистратор		ФГИС ЕПРН	
(полное наименование должности)		(подпись)	
		(инициалы, фамилия)	

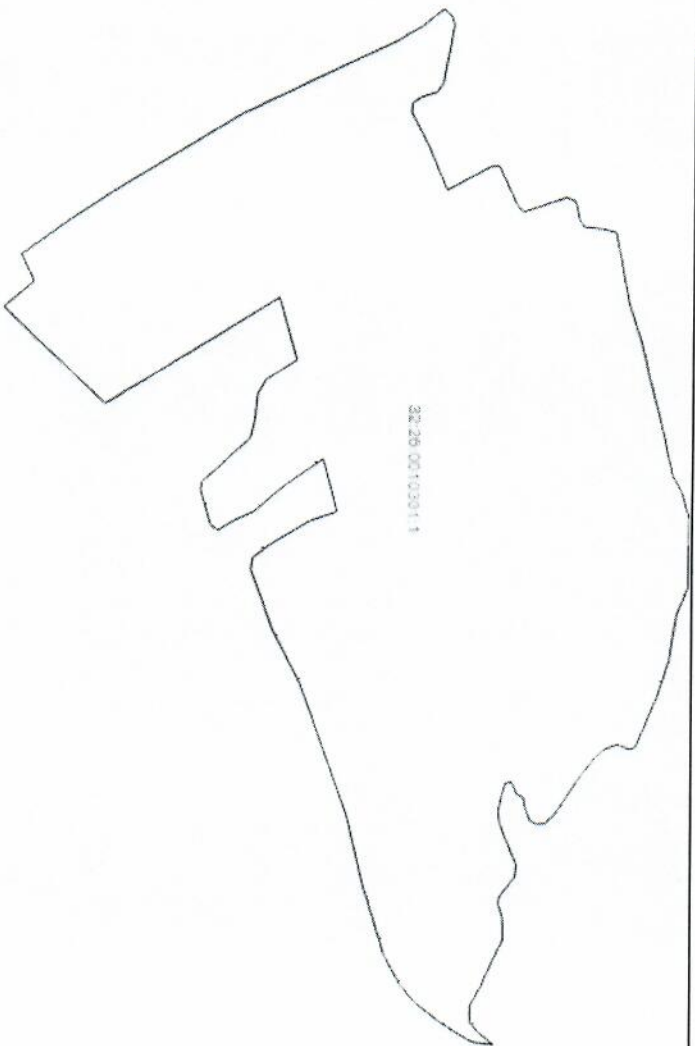
М.П.

Выписка из Единого государственного реестра недвижимости об основных характеристиках и зарегистрированных правах на объект недвижимости

Описание местоположения земельного участка

Земельный участок			
(вид объекта недвижимости)			
Лист №	Раздела 3	Всего листов раздела 3:	Всего разделов:
27.01.2021	№ 99/2021/372216844		
Кадастровый номер:		32:26:0000000:173 (единое землепользование)	

План (чертеж, схема) земельного участка:



Масштаб 1: _____ Условные обозначения: _____

Государственный регистратор		ФГИС ЕГРН	
(полное наименование должности)		(подпись)	
		(инициалы, фамилия)	

М.П.